



zenbus













Suivi PC
 En phonie
 Depart
 Autonome
 Corresp.
 Carrefour

Appel Normal

Appel Urgent

16:22 DEPART
 16:30 16:30
 0408 en ligne

Déviation

Recalage

Prise de service

Maintenance

Annulation

Correction

Information
Réglage

▲ +

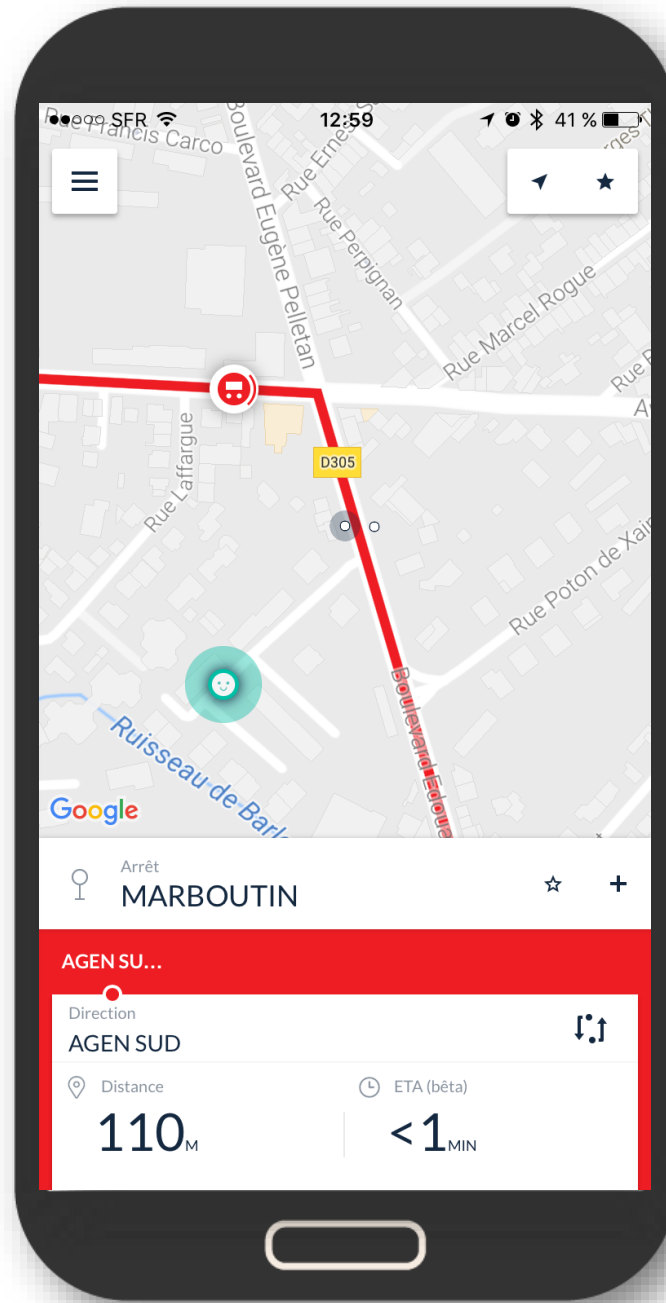
▼ -

Validation

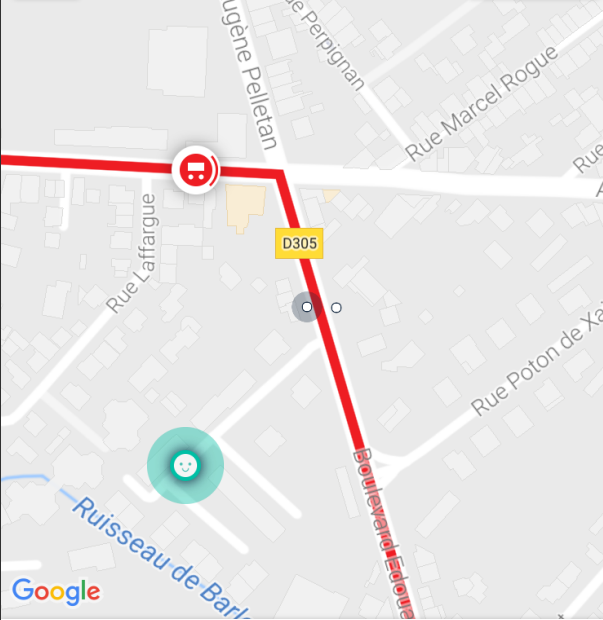
Fin de service

0 1 2 3 4 5 6 7 8 9





SFR 12:59 41%



Arrêt MARBOUTIN

AGEN SU...

Direction AGEN SUD

Distance 110 M | ETA (bêta) < 1 MIN

Transports et installations

Création info

Transports en commun
Stationnement et parking

Zenbus

Auto

Web

Conclusion

Prévention / Sécurité
Développement durable
Gestion des déchets
Pneus et pneus
Point d'accès wifi
Climatiseurs
État de santé
Application Puteaux Mobile

Accès rapide

Agenda
Médiathèques
Puteaux Culture
Cinéma
Puteaux Mobile
Parcs
Quartier de Toit

Développé par Joul, une société co-dirigée par le Puteaux Olivier Deschamps, l'application Zenbus est disponible en deux versions: dans notre commune et les communes Zenbusiennes qui sont voisines à l'étranger.

En collaboration avec les opérateurs de transport, cette dernière permet de géolocaliser les deux Busdokers sur son portable, de les suivre ou encore son itinéraire.

«Où se trouve précisément mon bus ?» «Est-ce une question que se pose souvent un usager surtout quand l'attente est longue et que l'on ne voit pas le bus ?» Zenbus apporte toutes les informations utiles à son utilisateur, se connecte au véhicule connecté pour transmettre sa position exacte et informer de l'arrivée de son parcours. C'est une nouvelle expérience de transport en commun qui est en marche, la technique Olivier Deschamps.

Associant des expertises en géolocalisation, en big data et en technologies mobiles, son entreprise édite des solutions pour aider les collectivités à améliorer les données géolocalisées en temps réel. Ce service est également disponible dans la nouvelle version de l'application de la Ville Puteaux Mobile.

Zenbus géolocalisation gratuite disponible sur :
- Apple Store
- Google Play

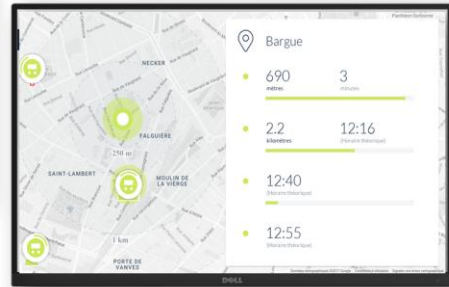
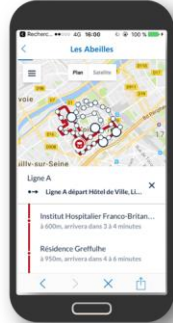
Service également accessible sur ordinateur: www.zenbus.net/voies/en

Busdoker Ligne 1

→ Berthelet - Camé Vert par la Défense, Cimetières Nouveaux

→ Marie - Eglise
à 20m, arrive dans moins d'une minute

→ Gare de Puteaux
à 390m, arrive dans 2 minutes



Ligne Centre Ville Mairie d'Issy - Kleber

Lundi 27 avril 2015 Télécharger



Départ de 8h30

Arrêt	Comparatif	Différentiel
Mairie d'Issy - Kleber	830 / 830	(0 min)
Jean Jaurès - Mairie	831 / 832	(+1 min)
Place de l'Eglise	833 / 837	(+4 min)
Place d'Alenbert	834 / 841	(+7 min)
Abbe Derry	834 / 842	(+8 min)
Marcel Burgun - Camot	836 / 843	(+7 min)
Jules Guesde	838 / 844	(+6 min)
Place de l'Eglise	841 / 845	(+4 min)
Etienne Dolet	841 / 845	(+4 min)
Mairie d'Issy - Diderot	842 / 845	(+3 min)
Victor Hugo	845 / 846	(+1 min)
Maison de retraite	845 / 846	(+1 min)
Séverine	847 / 847	(0 min)
Renan Foucher - Lepell...	849 / 848	(-1 min)
Maurice Hartmann	850 / 848	(-2 min)
Collège Henri Matisse	852 / 852	(0 min)
Corentin Cellon	853 / 853	(0 min)
Général Leclerc - Vaud...	854 / 854	(0 min)
Mairie d'Issy - Horace V...	855 / 855	(0 min)

Navette Orange

Départ à **15:59**

Départ théorique: **16:00**

Ligne: **Navette Orange**

Direction: **Gare Routière**

Prochain arrêt: **Gare Routière (461m 2min)**

Arrêt précédent: **Brabo - 16:11**

Dernière position: **16:11**

Batterie: **branchée (100%)**

Live alesy

Masquer les pop-ups

Véhicules visibles: **2** Tout déplier Tout replier

- 1** Navette Bleue
- 1** Navette Orange
- 0** Navette Verte

Véhicules non visibles: **0** Tout déplier Tout replier

- 0** Pas de ligne associée
- 0** Inactifs Montrer

GPSSO - Grand Paris Seine Ouest

Choisissez une date: **13/10/2017**

TUVIM-0820
ZonaBoulevard 4.1
Lun 16 oct 2017

Aroulé: **109** kilomètres
Confiance: **0 (0%)** précisions > 100m
Confiance: **74** trous râteau
Confiance: **74** positions manquantes

Configuration: **gps uniquement**

Véhicules: **Chavilbus Rouge**, **Navette de Vanves**, **Navette de Monastère**, **SUBB**, **TIM**, **TUVIM Centre-Ville**, **SPARERATP1**, **TUVIM-0820**, **TUVIM-0819**, **TUVIM-0822**, **TUVIM Epinettes**, **TUVIM Ile Saint-Germain**

Positions GPS, Positions non-GPS, Nouvelle précision, Connexion indisponible, Batterie, Evénements Lignes

11:30:06

11:33:13 - Départ: TUVIM Centre-Ville > Départ Mairie d'Issy - Gare Routière + 11:30:00

Informations de 11:52:06 à 12:07:06 (15 minutes)

966 positions (11:52:06 à 12:07:05)

- Pas de positions entre 11:56:33 et 11:56:39 (5 secondes)
- Pas de données reçues entre 11:56:33 et 11:56:49 (15 secondes)
- 11:57:45 - Fin de la mission Départ Mairie d'Issy - Gare Routière de 11:30:00
- 11:58:01 - Départ: TUVIM Epinettes > Départ Horace Vernet + 11:55:00
- Pas de positions entre 12:01:29 et 12:01:35 (5 secondes)
- Pas de données reçues entre 12:01:29 et 12:01:41 (11 secondes)
- Pas de données reçues entre 12:02:00 et 12:02:12 (12 secondes)



Ďakujem vám pozornost'

Olivier Deschaseaux

Co-founder

+33 6 62 72 02 24

www.zenbus.fr